



VALSTYBĖS ĮMONĖ REGISTRŲ CENTRAS

**NEKILNOJAMOJO TURTO
KADASTRO IR REGISTRO
BYLA**

Valstybės įmonės Registrų centro Utenos filialas

**NEKILNOJAMOJO DAIKTO
KADASTRINIŲ MATAVIMŲ BYLA**

Tomas: 1

Nekilnojamojo turto objektas: **Statinys (statiniai)**

Bylos Nr.: **62/12701**

Registro Nr.: **44/2093924 (Statiniai)**

Adresas: **Molėtų r. sav. Mindūnų k.**

Lapų skaičius: 9



SUDERINTA

Valstybės įmonės Registrų centro Utenos filialas

Elektroniniu parašu pasirašė: Daiva Juknaitė

Pareigos: Vyresnioji kadastro specialistė

Laiko žyma: 2016-11-23 16:08:37

Bylos Nr. 62/12701

Tomo Nr. 1

Registro 44/2093924


BYLOS TOMO VIDAUS APYRAŠAS

Eil. Nr.	Dokumento pavadinimas	Dokumento		Lapų skaič.	Bylos lapų numeriai	Pastabos
		Nr.	Data			
1	Statinio planas "STATINIŲ IŠDĖSTYMO PLANAS"		2016-11-23	2	1-2	
2	Kelio ir jo sudėtinių dalių kadastro duomenys 1K FORMA		2016-11-23	2	3-4	
3	Kelio ir jo sudėtinių dalių įkainojimas (perkainojimas) 2K FORMA		2016-11-23	2	5-6	
4	Kelio važiuojamosios dalies ir žemės sankasos kadastro duomenys 3K FORMA		2016-11-23	1	7	
5	Kelio sankryžų, tiltų, viadukų, estakadų, pralaidų, autobusų sustojimo ir poilsio aikštelių, šviesoforų, kelio oro sąlygų stebėjimo ir transporto apskaitos įrenginių kadastro duomenys 4K FORMA		2016-11-23	1	8	

Vidaus apyrašo lapų

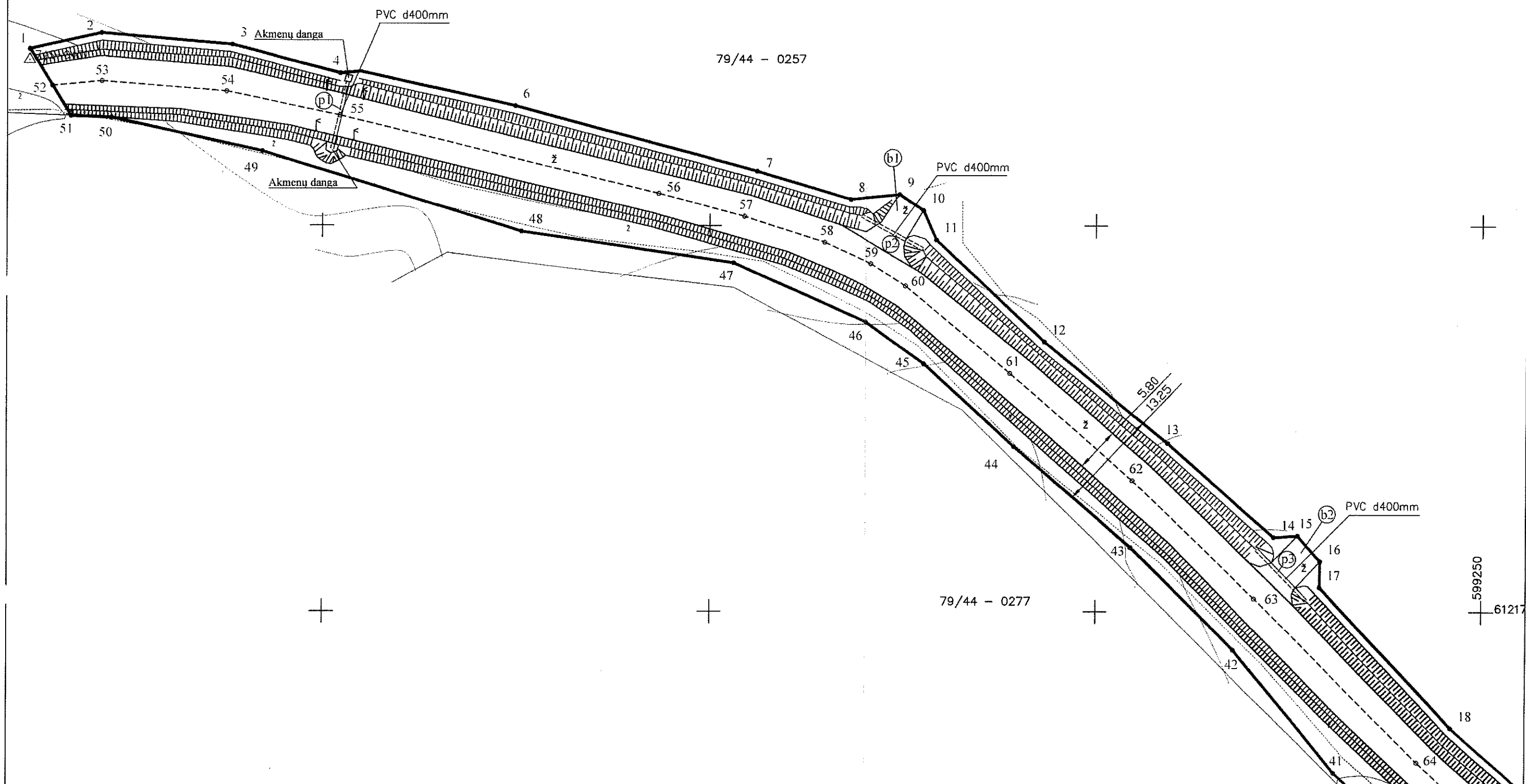
8

Matininkas Sigitas Veteikis





1067267600

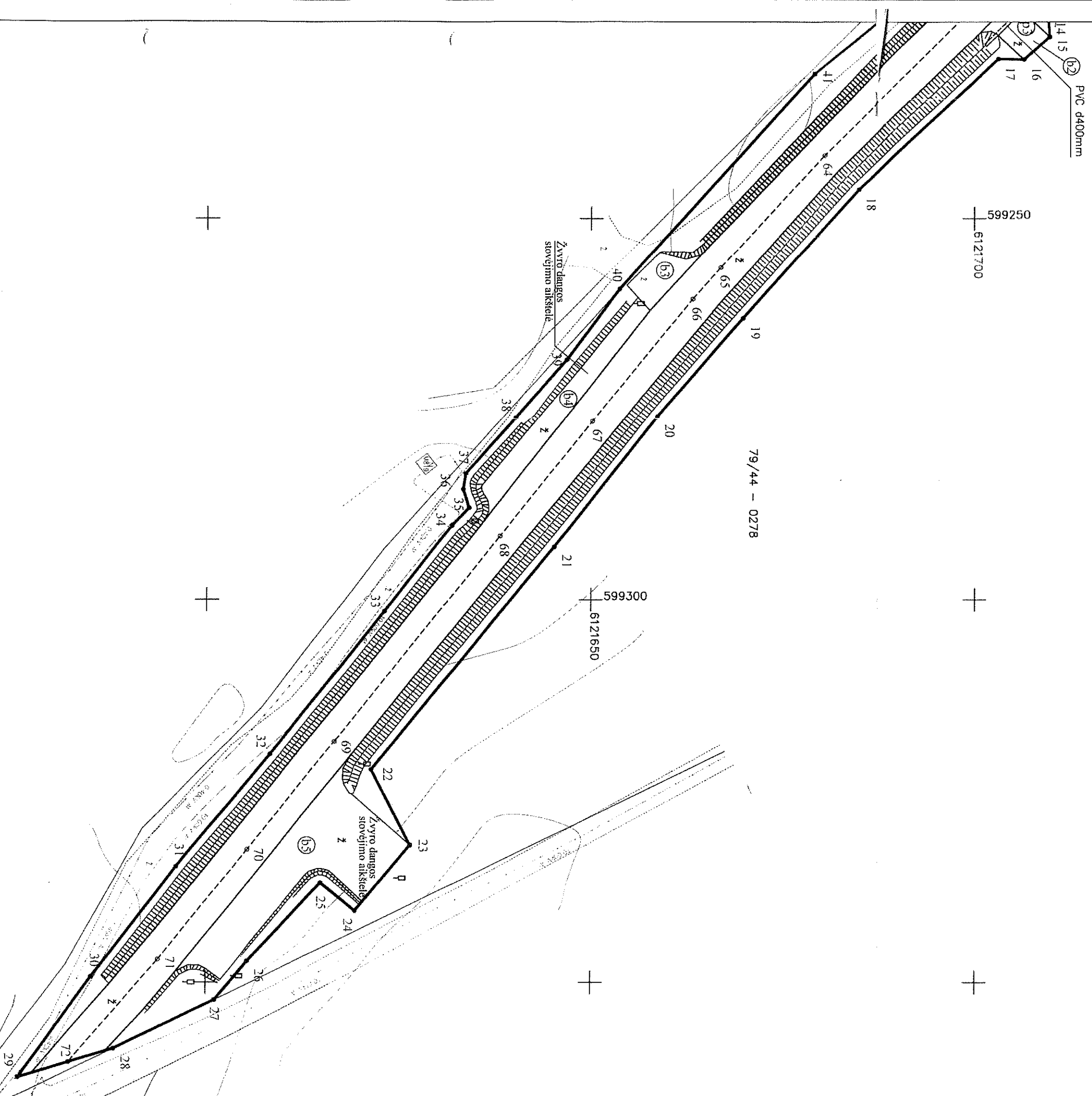


INŽINERINIO STATINIO RIBOS
PAŽYMĖTOS KADASTRO ŽEMELAPYJE
2016 12 05
(data)
VĮ REGISTRŲ CENTRO UTENOS FILIALAS
GIS specialistas Romutis Valentukevičius

Valstybės įmonės Registrų centro Utenos filialas Licencijos Nr. G-734-(623), išduota 2008-08-27 Matininko kvalifikacijos pažymėjimo Nr. 2M-M-417			
Pareigos	V., pavardė	Parasas	Data
Matininkas	S. Veteikis		2016-11-23
Statinių išdėstymo planas 1 1:500 A.V.			
Molėtų r. sav. Mėdūnų k.			
Sudarytas pagal 2016-11-17 kadastrinių matavimų duomenis		Pastato pažymėjimas plane	

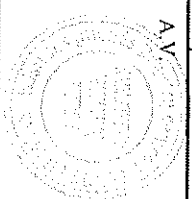


1 0 6 7 2 6 7 6 0 0



INŽINERINIO STATYBOS
PAŽYMĖTOS KADASTRO ŽEMELAPYJE
2016.12.01
VI REGISTRŲ CENTRO UTENOS FILIALAS
GIS grupės vedėjas: [signature] Rimas Valantukavičius

		Valstybės įmonės Registrų centro Utenos filialas Licencijos Nr. G-734 (623), išduota 2008-08-27 Matavinko kvalifikacijos pažymėjimo Nr. 2M-M-417	
Pareigos	V. pavarde	Pasirašas	Data
Matavinkas	S. Veteikis	[signature]	2016-11-23
Statinių išdėstymo planas 2		1:500	A.V.
Modelių r. sav. Mindūnų k.			
Sudarytas pagal 2016-11-17		Pastato pažymėjimas	
kadastrinių matavimų duomenis		planas	



Koordinačių žiniaraštis keliams A3

Adresas Molėtų r. sav. Mindūnų k.

Unikalus Nr. 4400-4418-1926

Žymėjimas

Pavadinimas Privažiavimo kelias ir automobilių stovėjimo aikštelė

Paskirtis Kelių


Matavimų data 2016-11-17

Kelio ruožas

Koordinačių sistema: LKS 1994

Kelio riba			Kelio riba		
Taško Nr.	X	Y	Taško Nr.	X	Y
1	6121772,80	599062,24	35	6121634,16	599287,97
2	6121774,88	599071,52	36	6121633,39	599285,58
3	6121773,42	599088,37	37	6121633,70	599283,53
4	6121769,74	599102,24	38	6121640,26	599276,18
5	6121770,00	599104,90	39	6121646,85	599268,55
6	6121765,51	599124,96	40	6121653,72	599259,27
7	6121757,07	599156,14	41	6121679,11	599231,02
8	6121753,43	599168,23	42	6121695,06	599217,94
9	6121754,06	599174,63	43	6121708,33	599204,60
10	6121752,01	599177,68	44	6121721,38	599189,46
11	6121748,20	599179,38	45	6121732,13	599177,78
12	6121734,97	599193,35	46	6121737,55	599170,22
13	6121721,82	599209,37	47	6121745,19	599153,10
14	6121709,65	599223,10	48	6121749,28	599125,78
15	6121709,86	599226,15	49	6121759,59	599092,20
16	6121706,53	599229,11	50	6121763,92	599072,78
17	6121703,17	599229,06	51	6121764,12	599067,59
18	6121684,92	599246,18			
19	6121669,78	599263,08			
20	6121658,68	599276,00			
21	6121645,25	599293,11			
22	6121621,46	599322,21			
23	6121626,60	599332,06			
24	6121619,35	599340,66			
25	6121614,91	599336,99			
26	6121605,33	599347,24			
27	6121601,12	599352,28			
28	6121588,05	599358,68			
29	6121575,67	599362,45			
30	6121585,15	599349,27			
31	6121596,10	599334,87			
32	6121608,25	599320,19			
33	6121623,17	599301,53			
34	6121631,94	599290,30			

Matavėjas
Sigitas Veteikis





Kelio ašis			
Taško Nr.	Atskaitos taško km	X	Y
52	0,000	6121768,01	599065,20
53	0,006	6121768,63	599071,56
54	0,023	6121767,35	599087,62
55	0,037	6121764,30	599102,20
56	0,080	6121754,18	599143,42
57	0,091	6121751,22	599154,53
58	0,102	6121747,87	599164,87
59	0,109	6121745,12	599170,89
60	0,114	6121742,22	599175,40
61	0,132	6121730,89	599188,91
62	0,153	6121717,00	599204,83
63	0,175	6121701,71	599220,63
64	0,205	6121680,46	599241,72
65	0,225	6121666,93	599256,45
66	0,230	6121663,26	599260,58
67	0,251	6121650,19	599276,63
68	0,270	6121638,23	599291,69
69	0,305	6121616,62	599318,55
70	0,323	6121605,32	599332,64
71	0,341	6121593,75	599347,01
72	0,359	6121582,25	599360,45



Kelio ir jo sudėtinių dalių kadastro duomenys**Adresas** Molėtų r. sav. Mindūnų k.**Unikalus Nr.** 4400-4418-1926**Žymėjimas****Pavadinimas** Privažiavimo kelias ir automobilių stovėjimo aikštelė**Paskirtis** Kelių**Matavimų data** 2016-11-17**Aprašymas:**

Kelias, kelio sudėtinės dalys	Mato vienetas	Kiekis
1	2	3
Automobilių stovėjimo, poilsio aikštelė	kv. m	325.13
[važiavimas, nuovaža	kv. m	397.88
[važiavimas, nuovaža	vnt.	3
Kelias	km	0.359
Pralaida	vnt.	3
Pralaida	m	27.13

Parengė Matininkas Sigitas Veteikis

Organizacija: Valstybės įmonės Registrų centro Utenos filialas, kodas: 183607488, buveinės (deklaruotas) adresas: Utena, Kauno
 g. 20, Utenio a. 7, Utenos rm., 4910 Utenos r. sav., Lietuva
 Matininkas Sigitas Veteikis

Kelio ir jo sudėtinių dalių kadastro duomenys

Adresas Molėtų r. sav. Mindūnų k.

Unikalus Nr. 4400-4418-1926

Žymėjimas

Pavadinimas Privažiavimo kelias ir automobilių stovėjimo aikštelė


Paskirtis Kelių

Matavimų data 2016-11-17

Aprašymas:

Kelias, kelio sudėtinės dalys	Mato vienetas	Kiekis
1	2	3
Privažiavimo kelias ir automobilių stovėjimo aikštelė 52-72	km	0,359
Pralaida p1	m	9
Pralaida p1	vnt.	1
Pralaida p2	m	9
Pralaida p2	vnt.	1
Pralaida p3	m	9,13
Pralaida p3	vnt.	1
Nuovaža b1	kv. m	333,36
Nuovaža b1	vnt.	1
Nuovaža b2	kv. m	31,7
Nuovaža b2	vnt.	1
Nuovaža b3	kv. m	32,82
Nuovaža b3	vnt.	1
Automobilių stovėjimo aikštelė b4	kv. m	87,7
Automobilių stovėjimo aikštelė b5	kv. m	237,43

Parengė Matininkas Sigitas Veteikis



Matavimas Sigita Veteiki

Kelio ir jo sudėtinių dalių įkainojimas (perkainojimas)

Adresas: Molėtų r. sav. Mindūnų k.

Unikalus Nr. 4400-4418-1926

Pavadinimas: Privažiavimo kelias ir automobilių stovėjimo aikštelė

Žymėjimas


Paskirtis: Kelių

Kelio reikšmė: Vietinės

Kelio numeris

Matavimų data: 2016-11-17

Kelio sudėtinės dalies pavadinimas	Vertės nustatymo data	Įkainojimas (I), Perkainojimas (P)	Atskaitos taškai	Kasmetinis vertės mažinimo koeficientas	Matavimo vienetas	Kiekis	Kainynas ir lentelė	Vieneto statybos vertė po indeksavimo, Eur	Atkūrimo kaštai (statybinė vertė), Eur	Nusidėvėjimas %	Atkuriamoji vertė, Eur	Vietovės pataisos koeficientas	Vidutinė rinkos vertė, Eur
1	2	3	4	5	6	7	8	9	10	11	12	13	14
Privažiavimo kelias ir automobilių stovėjimo aikštelė 52-72	2016-11-17	1	52-72	10	km	0,359	NTK2016-3.1.8	59600	21400	10	19300	1	19300
Automobilių stovėjimo aikštelė b4	2016-11-17	1	-	10	kv. m	87,7	NTK2016- 3.2.9.1	13,48	1180	0	1180	1	1180
Automobilių stovėjimo aikštelė b5	2016-11-17	1	-	10	kv. m	237,43	NTK2016- 3.2.9.1	13,48	3200	0	3200	1	3200



* 1 0 6 7 2 7 1 1 0 0 *



Matininkas Sigitas Veteikis

Kelio važiuojamosios dalies ir žemės sanaskos kadastro duomenys

Adresas: Moletų r. sav. Mindūnų k.

Unikalus Nr. 4400-4418-1926

Žymėjimas



Pavadinimas: Privažiavimo kelias ir automobilių stovėjimo aikštelė

Paskirtis: Kelių

Matavimų data: 2016-11-17

Kelio reikšmė Vietinės	Kategorija Trečia								Eismo juostų skaičius Viena				Kelio ilgis, km. 0.359					
	Ruožo su vienodais kelio dangos ir sankasos plotiais ir tipais				Ruožo su vienodais kelio dangos ir sankasos plotiais ir tipais pabaiga													
	ataskaitos taškai ašyje		koordinatės		ataskaitos taškai ašyje		koordinatės											
Kelio sudėtinės dalies pavadinimas	taško Nr.	km	X	Y	taško Nr.	km	X	Y										
	52	0.000	6121768,01	599065,2	72	0.359	6121582,25	599360,45	0,359	1960	13,25	5,8	Pylimas	5,8	Žvyras	2016		
Privažiavimo kelias ir automobilių stovėjimo aikštelė 52-72																		

Parengė: Matininkas Sigitas Veteikis



A.V.

Organizacija: Valstybės įmonės Registrų centro Ulenos filialas, kodas: 183607488, buveinės (deklaruotas) adresas: Ulenos a. 7, Ulenos m., 4910 Ulenos r. sav., Lietuva

Mairininkas Sigintas Veteikis

Kelio sankryžų, tiltų, viadukų, estakadų, pralaidų, autobusų sustojimo ir poilsio aikštelių, šviesoforų, kelio oro sąlygų stebėjimo ir transporto apskaitos įrenginių kadastro duomenys

Adresas Molėtų r. sav. Mindaugo k.

Unikalus Nr. 4400-4418-1926

Žymėjimas

Pavadinimas Privažiavimo kelias ir automobilių stovėjimo aikštelė

Paskirtis Kelių

Matavimų data 2016-11-17

Kelio reikšmė Vietinė

Kelio sudėtinės dalies pavadinimas	Atskaitos duomenys ašyje		Centro koordinatės		Statybos metai	Medžiaga	Markė (tipas)	Mato vienetas	Kiekis	Kelio pusė	Kliūties pavadinimas	Rekonstravimo	Kap. remonto	Papr. remonto
	taško Nr.	km	X	Y										
I	2	3	4	5	6	7	8	9	10	11	12	13	14	15
Pralaida p1	55	0.037	6121764,3	599102,2	2016	Polivinilichloridas		m	9	Centras				
Pralaida p2	59	0.109	6121745,12	599170,89	2016	Polivinilichloridas		m	9	Kairė				
Pralaida p3	63	0.175	6121701,71	599220,63	2016	Polivinilichloridas		m	9,13	Kairė				
Nuovaža b1	59	0.109	6121745,12	599170,89	2016	Žvyras		kv. m	333,36	Kairė				
Nuovaža b2	63	0.175	6121701,71	599220,63	2016	Žvyras		kv. m	31,7	Kairė				
Nuovaža b3	66	0.230	6121665,26	599260,58	2016	Žvyras		kv. m	32,82	Dešinė				
Automobilių stovėjimo aikštelė b4	67	0.251	6121650,19	599276,63	2016	Žvyras		kv. m	87,7	Dešinė				
Automobilių stovėjimo aikštelė b5	70	0.323	6121605,32	599332,64	2016	Žvyras		kv. m	237,43	Kairė				

Mairininkas
Sigintas Veteikis